

千葉市地図情報システム

(建築基準法道路、道路工事情報、都市計画、認定道路)

平成30年4月1日より運用がはじまります。

既存の「千葉市都市計画情報検索サービス」及び「千葉市認定道路網図システム」を統合した「千葉市地図情報システム」により、新たに建築基準法の道路種別情報及び千葉市道路の工事情報を確認できるようになりました。

※スマートフォン及びタブレットからも閲覧可能となります。

1. ページへのアクセス方法

検索ワード：

千葉市地図情報

検索

HPアドレス：<http://web.gis.survey.ne.jp/chiba/tougou/index.html>

2. 閲覧方法

■ トップページ

千葉市地図情報システム
(認定道路・都市計画・建築基準法道路・道路工事情報)

千葉市
CHIBA CITY

平成30年4月1日より、「千葉市地図情報システム(認定道路・都市計画・建築基準法道路・道路工事情報)」の運用を開始しました。本システムは、既存の「認定道路網図システム」及び「都市計画情報検索サービス」を統合し、新たに建築基準法による道路の情報、道路工事や占有者による工事の情報を確認できるようになりました。

千葉市地図情報システムは、利用者がコンピュータ端末上で地図に関する情報を閲覧することができるシステムです。現在、以下の情報を公開しています。

- 認定道路網図(千葉市が道路法に基づき管理する道路、経路、道路幅員等及び法定外道路条例にもとづく道路、経路)
- 都市計画情報
- 建築基準法指定道路図(建築基準法による道路の位置、種別等)
- 道路工事、占有者による工事の情報

※下水道施設平面図(下水道台帳)は「[千葉市下水道台帳システム](#)」をご覧ください。

次のご利用条件に同意の上、ご利用ください。

▶ 千葉市地図情報システムの利用
▶ 認定道路網図について
▶ 都市計画情報について
▶ 建築基準法指定道路図について
▶ 道路工事情報について

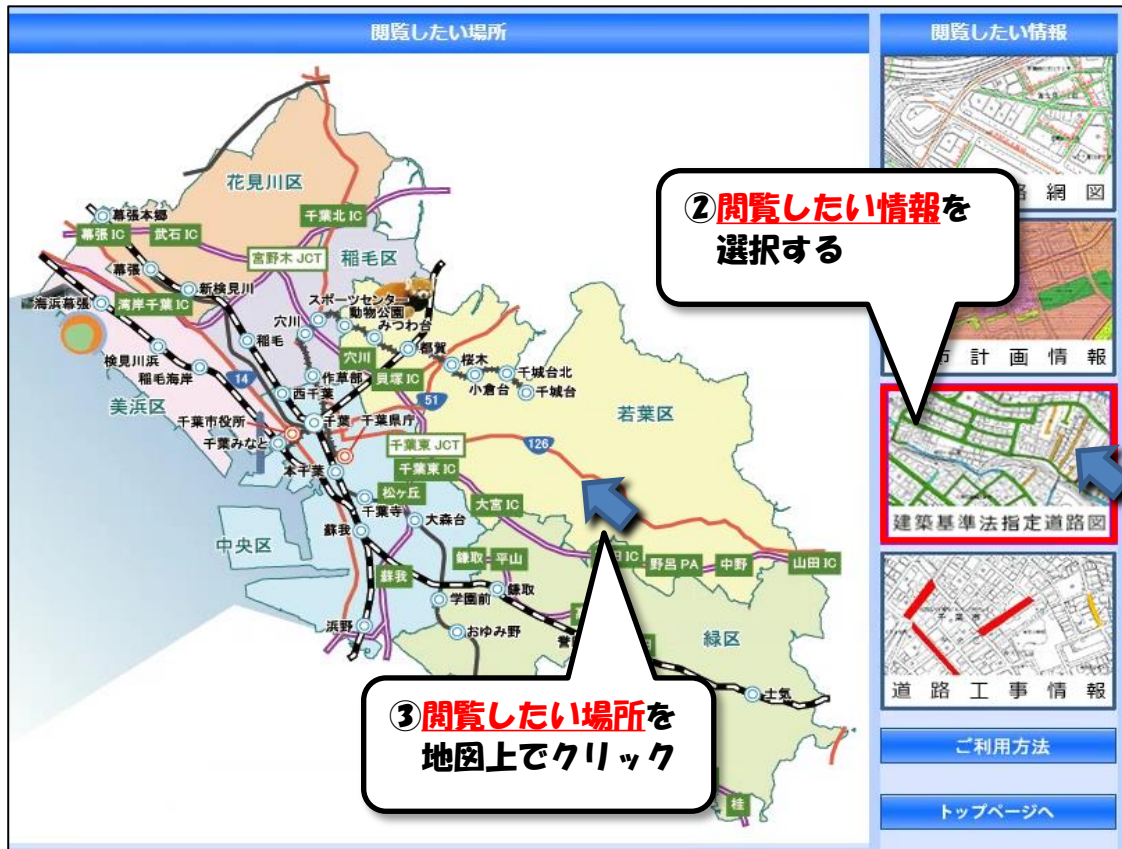
①利用条件に「同意する」ボタンを押す

上記すべてに同意の上、ご利用ください。

同意する 同意しない

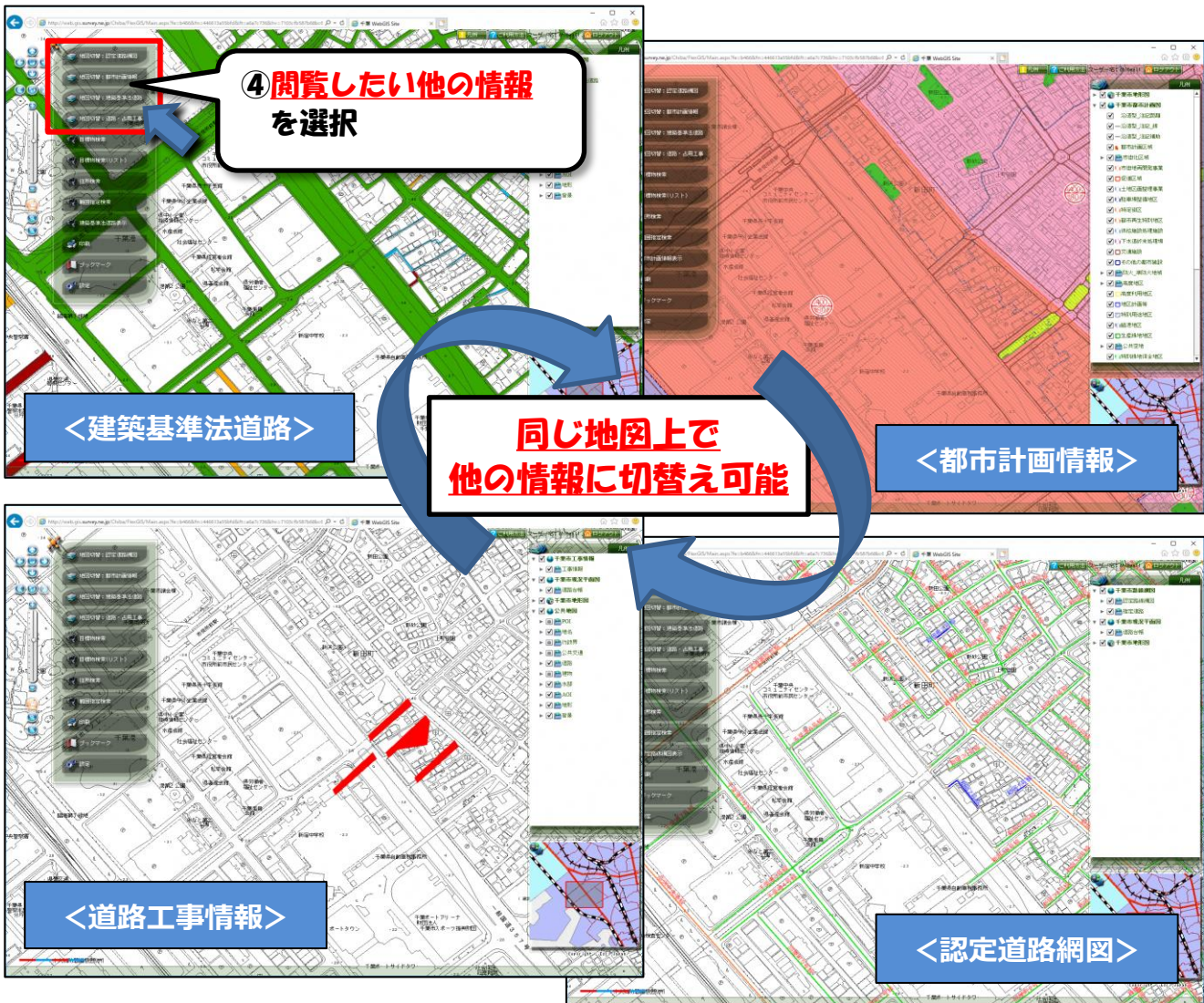
次のページ(裏面)へ

■ 閲覧したい情報・場所の選択画面



次のページへ

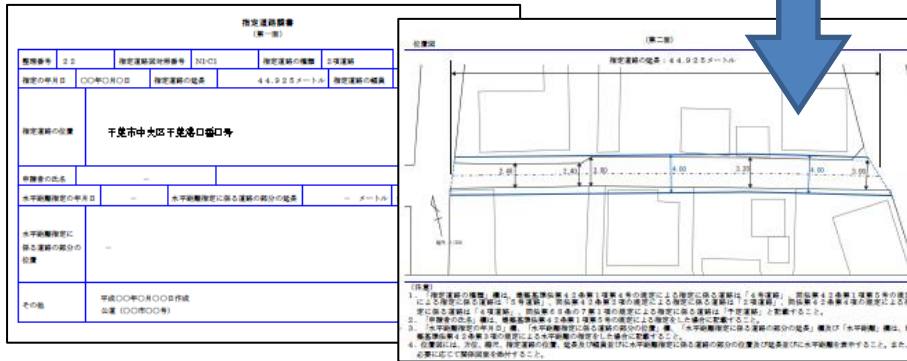
■ 各種地図情報（建築基準法道路、道路工事情報、都市計画情報、認定道路網図）



■ 建築基準法指定道路図



※指定道路調書（位置指定道路の幅員、延長、平面図等）



■ 道路工事情報



<お問い合わせ先>

建築基準法道路情報に関すること	建築審査課	TEL : 043-245-5844
都市計画情報に関すること	都市計画課	TEL : 043-245-5303
道路工事情報・認定道路情報に関すること	路政課	TEL : 043-245-5370